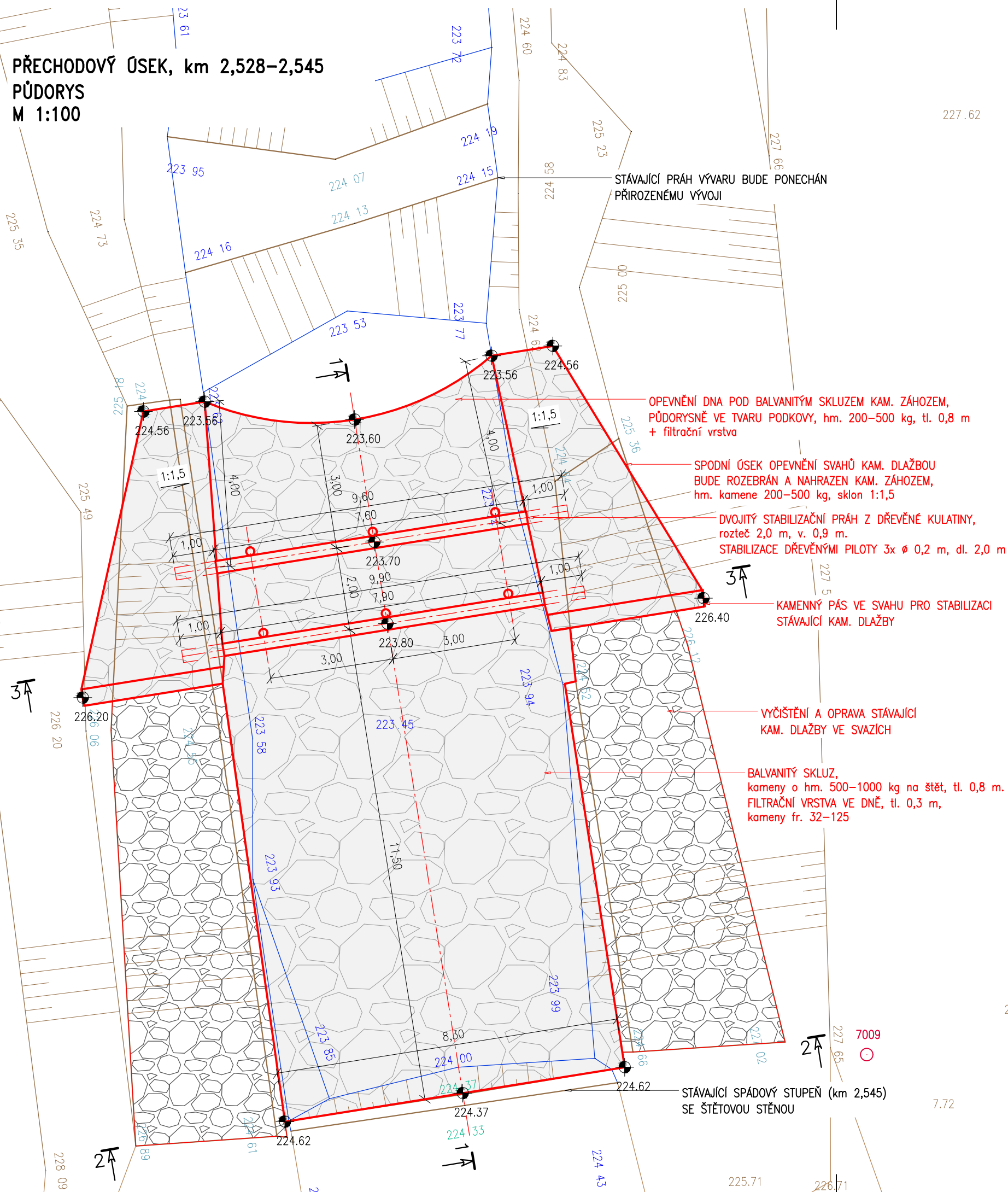
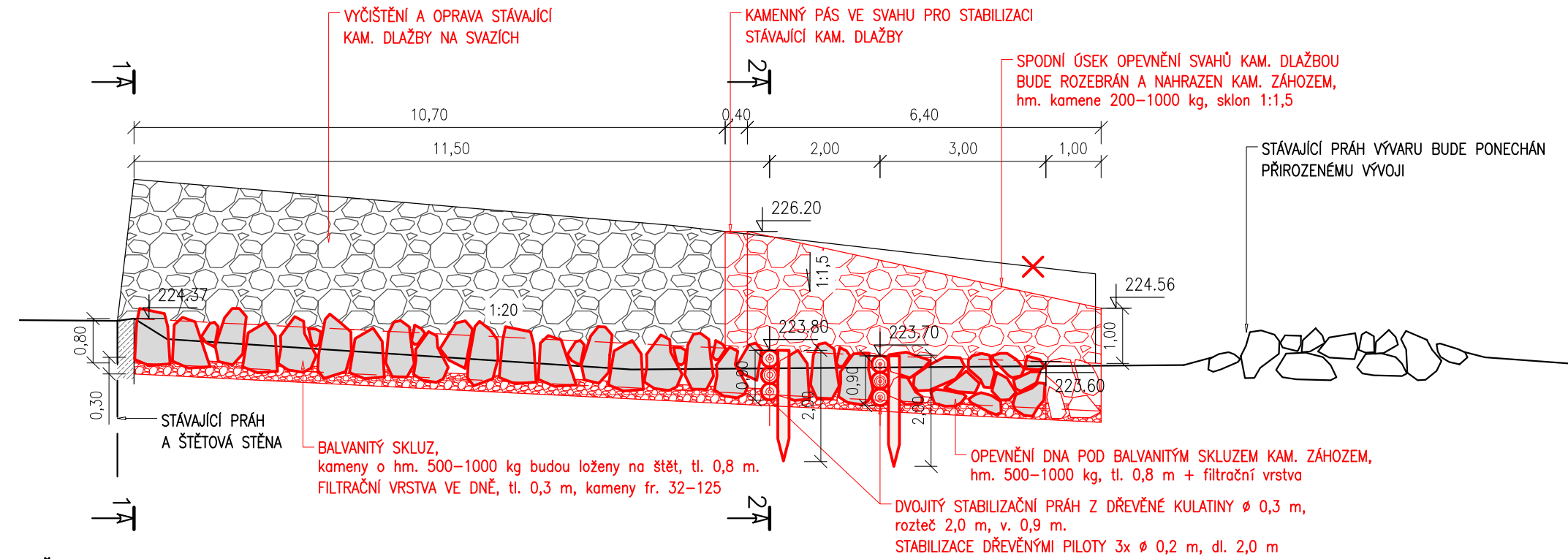



PŘECHODOVÝ ÚSEK, km 2,528–2,545
PŮDORYS
M 1:100




ŘEZ 1-1
M 1:100



ŘEZ 2-2
M 1:100



ŘEZ 3-3
M 1:100



Výškový systém Balt p.v.
Souřadnicový systém JTSK

 Projekty vodního stavitelství		Objednatel: Povodí Odry, s.p.	
		Zpracovatel: Hydroidea s.r.o.	
Vypracoval: Mgr. Maryla Chobot	Číslo zakázky: 222_431	Stupeň PD: DoSP+DPS (AKT.03/2025)	
HIP: Ing. Vladimír Vašíček	Verze výkresu: 250401	Měřítko: 1:100	
Název akce: <div> Revitalizace Ondřejnice, km 0,000–2,500, stavba č. 4694 </div>		Datum: 03/2025	
Příloha: <div> Přech. úsek, km 2,528–2,545 – výkresy objektu </div>		Číslo přílohy:	Paré:
		D.4	